





TEGNFORKLARING

Plandata



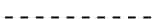
BEBYGGELSE OG ANLEGG (PBL §12-5 NR.1)

-  Sentrumsformål
-  Kombinert bebyggelse og anleggsformål

BESTEMMELSEOMRÅDER (PBL §12-7)

Bestemmelseområde

Juridiske linjer og punkt

-  Planens begrensning
-  Formålsgrense
-  Bestemmelsegrense

Påskrift

Abc Påskrift feltnavn

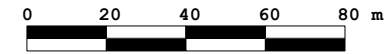
Basiskartet er tegnet med svak gråfarge

Kartopplysninger

Kilde for basiskart: FKB4
 Dato for basiskart: 01.05.2020
 Koordinatsystem: UTM sone 32 / Euref89
 Høydegrunnlag: NN 2000

Ekvidistanse 1 m

Kartmålestokk 1:1900



AREALPLAN ETTER PBL AV 2008

Namsos sentrum

Vertikalnivå 3 (over bakken)

Namsos kommune

Nasjonal arealplan-ID
1703267

Plantype:
Områderegulering
Forslagsstiller:
Namsos kommune

Saksnummer:
20/295

SAKSBEHANDLING ETTER PLAN- OG BYGNINGSLOVEN

Kunngjøringsdato for planvedtak:

Dato for siste revisjon av plankart: 15.12.2022

Behandlingsorgan

Motesaksnr

Dato

Sign

Planvedtak:

Høring og offentlig ettersyn fra/til:

Kunngjøring av oppstart av planarbeidet:

PLANEN ER UTARBEIDET AV:

HD plan&arkitektur AS/Trønderplan AS/JonarkAS