

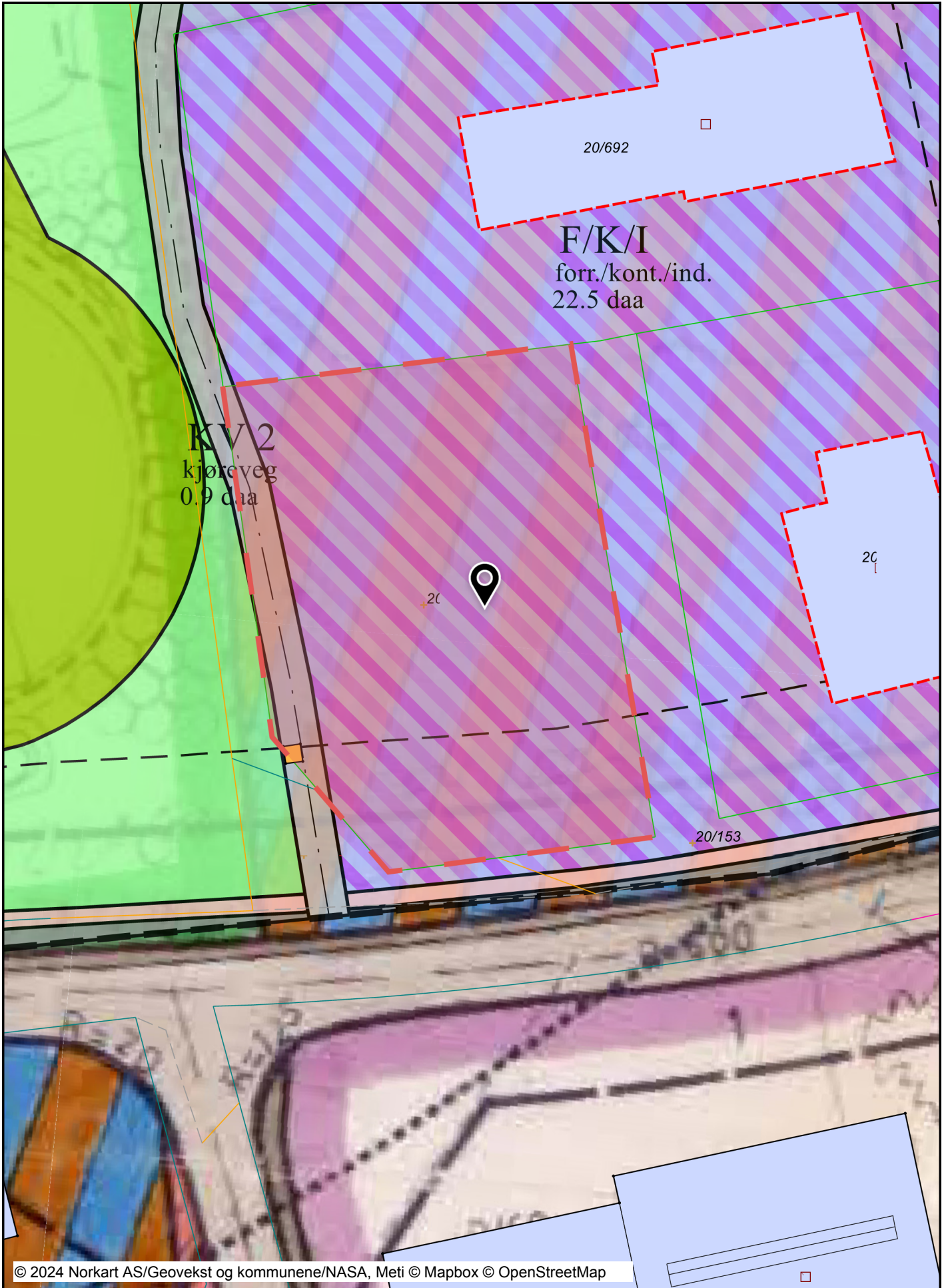


# 20/712 Sit kart m reg plan

Dato: 08.02.2024



Målestokk: 1:750

Koordinatsystem: UTM 33N



## Tegnforklaring

### Felles for reguleringsplan PBL 1985 og 2008

-  Regulerings- og bebyggelsesplanområde
-  Planens begrensning









### Reguleringsplan PBL 2008

-  Idrett
-  Forretning/kontor/industri
-  Kjøreveg
-  Gang/sykkelveg
-  Annen veggrunn - tekniske anlegg
-  Parkeringsplasser med bestemmelser
-  Friområde
-  Kombinerte formål i sjø og vassdrag





### Felles for reguleringsplan PBL 1985 og 2008

-  Regulerings- og bebyggelsesplanområde
-  Planens begrensning
-  Formålsgrænse
-  Byggegrænse
-  Regulert senterlinje
-  Påskrift feltnavn
-  Påskrift reguleringsformål/arealformål
-  Påskrift areal

### Matrikkelkart

-  Grunneiendom
-  Festegrunn
-  Hjelpelinje veg
-  Hjelpelinje vannkant
-  Grense  $\leq 10$  cm
-  Grense  $\leq 30$  cm
-  Grense  $< 500$  cm
-  Grense  $\geq 500$  cm

### Matrikkel Bygning

-  Bygning, Andre bygg
-  Bygning, Andre bygg
-  Bygning, uten Bygningspunkt
-  Bygningsavgrensning av tiltak

### Bygninger

-  Taksprang Bunn
-  Takriss
-  Bygningslinje
-  Taksprang
-  Mønelinje