



Saksframlegg

Arkivreferanse: 2022/8384-6
Saksbehandler: Espen Madsen
Dato: 08.12.2022

Nye vegadresser Olavika hytteområde - navnesak med tilråding

Kommunestyre

15.12.2022

Kommunedirektørens innstilling

1. Namsos kommunestyre vedtar følgende adressenavn:
 - *Aunavikvegen*
 - *Olavikvegen*

Hjemmel for vedtaket er:

Lov om eiendomsregistrering (matrikkellova) kapittel 4 § 21.

Forskrift om eiendomsregistrering (matrikkelforskriften) kapittel 12 §§ 50 og 51.

Forskrift for adressetildeling og adresseforvaltning, Namsos kommune § 2.

Lov om stadnamn (stadnamnlova) § 5.

Dokumenter i saken

Type	Dato	Tittel	Adressat
S	05.10.2022	Nye vegadresser - Olavika hytteområde	
X	24.10.2022	Saksprotokoll Nye vegadresser - Olavika hytteområde	
X	08.11.2022	Tilråding nye vegadresser - Olavika hytteområde	
X	17.11.2022	Høring - adressenavn Olavika hytteområde - bekreftelse fra webredaksjonen på publisering	
X	24.11.2022	Nye vegadresser - Olavika hytteområde	
S	24.11.2022	Nye vegadresser Olavika hytteområde - navnesak med tilråding	

Vedlegg

- 1 Kartvedlegg nye vegparseller
- 2 Tilråding Språkrådet

Behandling i Utvalg for navnsetting på veg og adresse - 21.10.2022:**Følgende forslag ble fremmet:**

Vegparsell	Navneforslag Utvalg for navnsetting på veg og adresse (UNVA)
Ny veg 1 – markert rød i kartet	1. Aunavikvegen
Ny veg 2 – markert blå i kartet	2. Olavikvegen

Votering:

Forslagene enstemmig vedtatt av Utvalg for navnsetting på veg og adresse. Høringsfrist ble satt til 11.11.2022. Det er ikke kommet noen innspill i saken.

Vedtak Utvalg for navnsetting på veg og adresse – 21.10.2022

- Utvalg for navnsetting på veg og adresse sender nytt adressenavn for ny veg ved Olavika hytteområde på høring – **Aunavikvegen**
- Utvalg for navnsetting på veg og adresse sender nytt adressenavn for ny veg ved Olavika hytteområde på høring – **Olavikvegen**

Høring ble lagt ut på kommunens planportal og nyhetsfeltet på hovedsiden. Namsos kommune fikk ingen innspill til navnesaken.

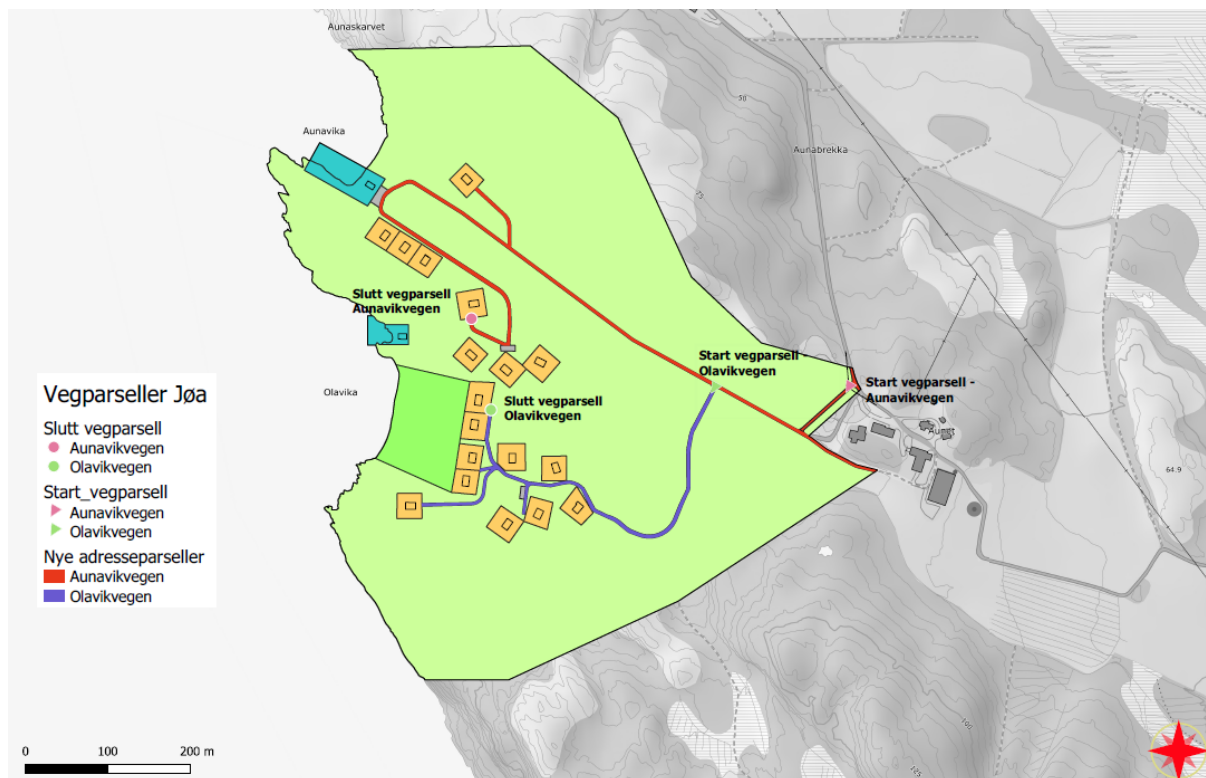
Bakgrunn

I forbindelse med vedtatt reguleringsplan over Olavika hytteområde ved Aunaodden på Jøa, har Namsos kommune besluttet å tildele nye adresseparseller (vegadresse) for området. Det foreslås egen vegadresse for hver av vegene. I dag består eksisterende bebyggelse på området kun av matrikkeladresse og vi ser dermed behovet for å tildele nye vegadresser. Den offisielle adressen kan være basert på vegadresse eller matrikkeladresse. Det er viktig å merke seg at matrikkeladresser på sikt skal fases helt ut. Matrikkeladresser består av ulike tallrekker som bygger på gårds- og bruksnummer, og er derfor lite egnet til å finne frem med, og enda vanskeligere å huske.

§4 i Forskrift for adressetildeling og adresseforvaltning for Namsos kommune, heter det at "andre veger skal tildeles adressenavn når det er minst syv (7) adresserbare objekter tilknyttet vegen (boliger, hytter, større plasser etc. som bør ha adresse)".

I henhold til matrikkeloven § 21 og matrikkelforskriften § 50 har kommunen ansvaret for tildeling av offisielle adresser til alle bygninger som brukes til boligformål, fritidsformål, næringsformål og offentlig virksomhet. I følge § 51 i samme forskrift skal kommunen tildele alle gater, veger, stier, plasser og områder som blir brukt til offisiell adressering, et navn som er entydig innenfor kommunen.

Kommunen gjør også vedtak om skrivemåten av offisiell adresse i henhold til § 5 i lov om stadnamn. Ut over dette skal skrivemåten følge gjeldende normeringsregler og rettskrivingsprinsipper, og navnekonsulentene skal ifølge § 6 gi tilrådning om skrivemåten.



Figur 1: Reguleringsplan Olavika hytteområde med nye foreslåtte vegparseller.

Økonomi

Ifølge matrikkelforskriften § 57 er kommunen ansvarlig for skilting av gater, veger, stier, områder og plasser som er nødvendig for å oppnå god merking av adressene. Namsos kommune må derfor bekoste adressenavnskilt og oppsetting av skiltene.

Saksopplysninger

Gjennom kommunens adresseforvaltning foreslås det to nye adresseparseller for området. Som det framgår av vedtatt reguleringsplan, er det regulert for flere nye tomter og oppføring av nye fritidsboliger for området.

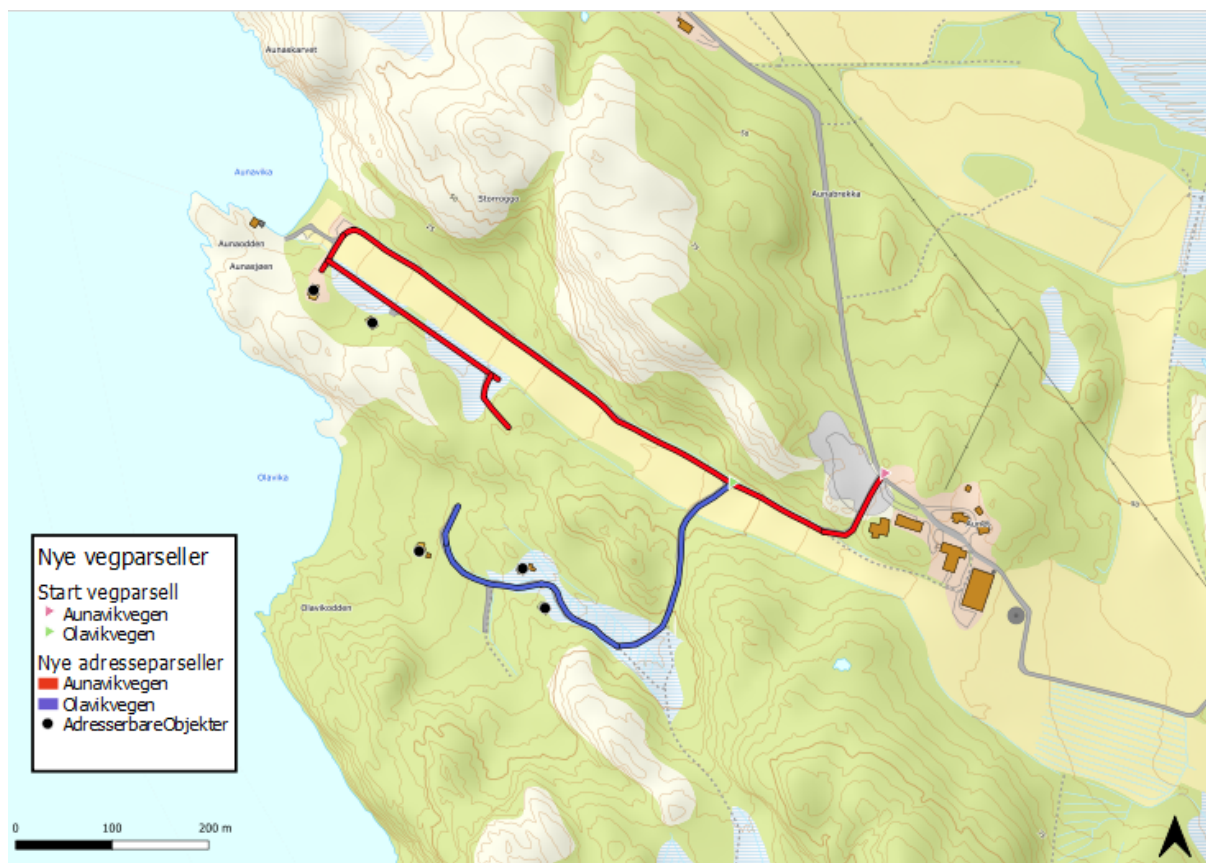
Namsos kommune ønsker å navngi vegene inn til hytteområdet for å ivareta målet om et godt adressesystem som er en forutsetning for et velfungerende samfunn, at alle finner fram på en enkel måte og at adressesystemet må være logisk og lettfattelig bygget opp. Dette framgår av Kartverkets adresseveileder og er angitt i matrikkelforskriften § 49.

1. Veg 1 merket rødt

Veg merket med rødt i kartet mangler vegnavn. Det er to adresserbare objekter tilknyttet vegen, men som det framgår av reguleringsplan er det planlagt for ytterligere seks (6) nye fritidsboliger. Utvalg for navnsetting på veg og adresse sendte navnet Aunavikvegen på høring, etter innspill fra beboere på Jøa.

2. Veg 2 merket blå

Veg merket med blått i kartet mangler vegnavn. Det er tre adresserbare objekter tilknyttet vegen, men som det framgår av reguleringsplan er det planlagt for ytterligere syv (7) nye fritidsboliger. Utvalg for navnsetting på veg og adresse sendte navnet Olavikvegen på høring, etter innspill fra beboere på Jøa.



Figur 1.1: Nye adresseparseller er vist i kartutsnittet. Det er tenkt en ny vegadresse for hver av de to veglenkene (blå og rød).

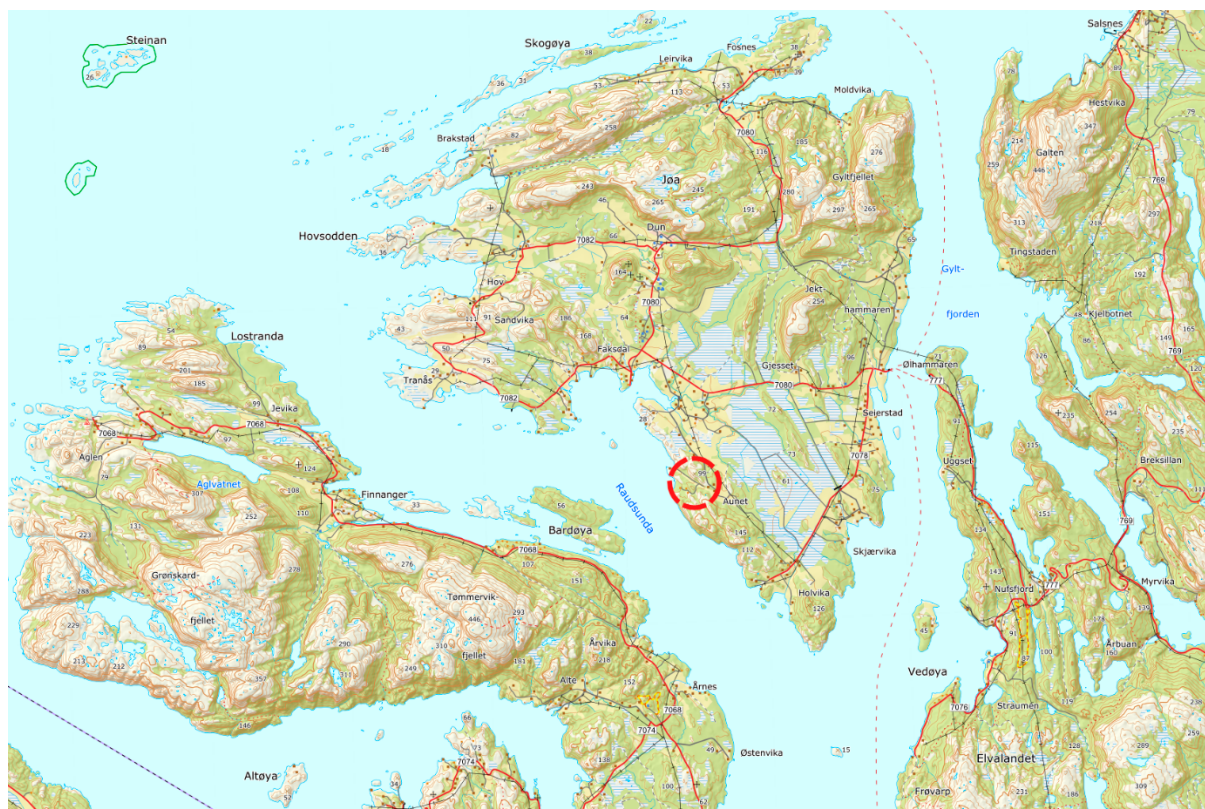
I løpet av høringsperioden er det ikke kommet inn noen merknader eller innspill på navneforslagene.

I sin tilråding til Namsos kommune skriver Språkrådet v/Stedsnavntjenesten:

Aunavikvegen – ingen merknader. Aunavika er eneste godkjente skrivemåte for naturnavnet i Sentralt stedsnavnregister (SSR), og bortfall av bestemt endelse i sammensetning (Aunavik-) er i samsvar med vanlig norsk navnelaging.

Olavikvegen – ingen merknader. Olavika er eneste godkjente skrivemåte for naturnavnet i SSR, og bortfall av bestemt endelse i sammensetning (Olavik-) er i samsvar med vanlig norsk navnelaging.

Språkrådet tilrår skrivemåten av Aunavikvegen og Olavikvegen.



Figur 1.2: Oversiktskart – nye vegadresser Jøa

Vurdering

Den offisielle adressen kan være basert på vegadresse eller matrikeladresse. Matrikeladresser består av ulike tallrekker som bygger på gårds- og bruksnummer, og er derfor lite egnet til å finne frem med, og enda vanskeligere å huske. Ved bruk av vegadresser fremfor matrikeladresser blir det enklere å finne fram til bygningen/huset og personer. Et godt adressesystem må være logisk og lettfattelig bygd opp og ved å tildele vegadresser bidrar man til å oppnå målet om at hele landet skal ha et felles adressesystem basert på vegadresser, jf. matrikkelforskriftens § 49.

1. Ny veg - Aunavikvegen

Det er ikke kommet inn merknader til skrivemåte eller innspill under høringen. Det anbefales at vegen får navnet Aunavikvegen.

2. Ny veg - Olavikvegen

Det er ikke kommet inn merknader til skrivemåte eller innspill under høringen. Det anbefales at vegen får navnet Olavikvegen.

Veg	UNVA	Stedsnavntjenesten	Innspill
1 ny veg	Aunavikvegen	Aunavikvegen	Ingen innspill/merknader
2 ny veg	Olavikvegen	Olavikvegen	Ingen innspill/merknader

Miljømessig vurdering

Ikke relevant.