




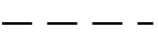









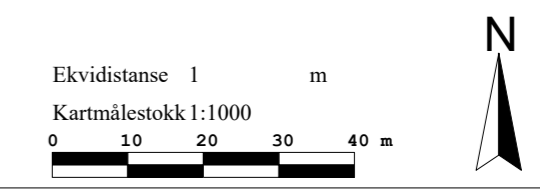
TEGNFORKLARING

Plandata
Reguleringsplan PBL 2008

	BFR	Fritidsbebyggelse		Planens begrensning
	SV	Veg		Formålsgrense
	SPA	Parkering		Byggegrense
	LNA	Naturformål		Bebyggelse som inngår i planen
	H550	Angitthensynsone - Bevaring landskap		Regulert senterlinje
	H560	Angitthensynsone - Bevaring naturmiljø		Målelinje/Avstandslinje
				Angitthensyngrense

Basiskartet er tegnet med svak gråfarge

Kartopplysninger
 Kilde for basiskart: Geonorge
 Dato for basiskart: 10.01.2019
 Koordinatsystem: UTM sone 32 / Euref89
 Høydegrunnlag: NN 2000



 AREALPLAN ETTER PBL AV 2008 Skatlandvatnet Namdalseid kommune Forslag	Nasjonal arealplan-ID 2018002 Plantype: Detaljregulering Forslagsstiller: Birger Skatland Saksnummer:
	SAKSBEHANDLING ETTER PLAN- OG BYGNINGSLOVEN

Kunngjøringsdato for planvedtak:	Behandlingsorgan	Motesaksnr	Dato	Sign
Dato for siste revisjon av plankart: 09.08.2019				
Planvedtak:				
Høring og offentlig ettersyn fra/til:				
Kunngjøring av oppstart av planarbeidet:				
PLANEN ER UTARBEIDET AV:				
HD plan & arkitektur				

